

MIEJSCOWY PLAN ZAGOSPODAROWANIA PRZESTRZENNEGO DLA OBSZARU POŁOŻONEGO W MIEJSCOWOŚCI MOSTKI GMINA ZDUŃSKA WOLA



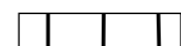


ZAŁĄCZNIK NR 1 DO UCHWAŁY NR LIV/424/2018 RADY GMINY ZDUŃSKA WOLA Z DNIA 28 WRZEŚNIA 2018 R.

SKALA 1 : 1000
0 10 20 30 40m




Pozwala się, zgodnie z niniejszą kopią z treści materiału państwowego zasobu geodezyjnego i kartograficznego	
Organ prowadzący parcelarny zasobu geodezyjny i kartograficzny	STAROSTA POWIATU ZDUŃSKOWOŁSKIEGO
Nazwa materiału zarobku	Mapa ewidencyjna
Identyfikator ewidencji przy materiale zasobie	P.1019
Data wykonania kopii	2017.03.24
Imię, nazwisko i podpis osoby reprezentującej organ	Michał Stępnik Z up. STAROSTY
WYKONANIE ROBÓT: PARTNEREK I KARTOGRAF	

LEGENDA

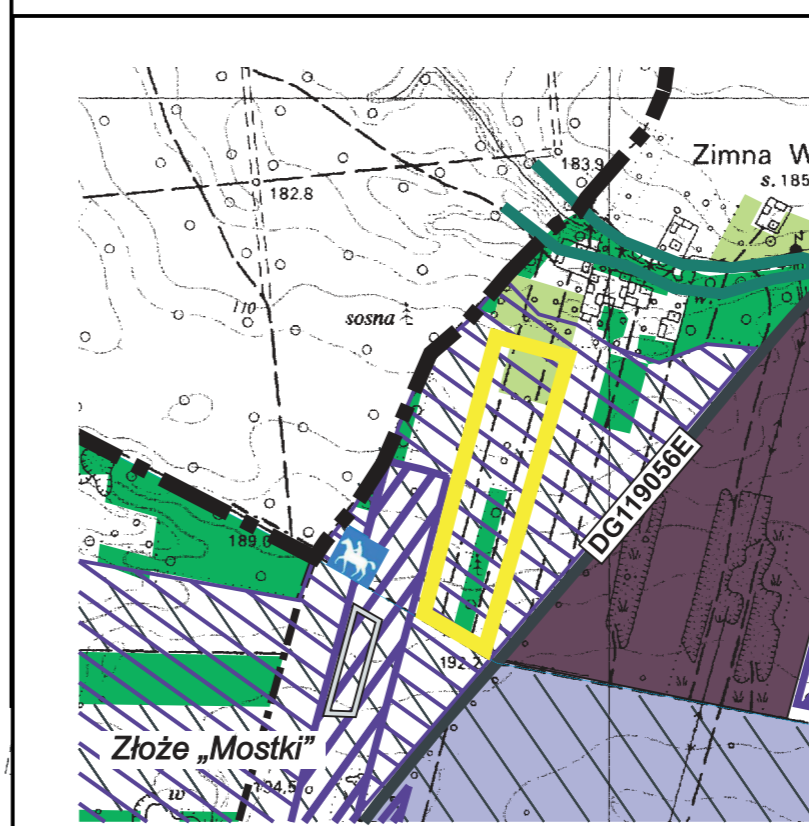
USTALENIA OBOWIĄZUJĄCE

-  GRANICA OBSZARU OBJĘTEGO PLANEM
-  LINIE ROZGRANICZAJĄCE TERENY O RÓŻNYM PRZEZNACZENIU
-  TERENY UDOKUMENTOWANEGO ZŁOŻA KRUSZYWA NATURALNEGO „MOSTKI VI”
-  GRANICE OBSZARU I TERENU GÓRNICZEGO
-  PE TERENY EKSPLOATACJI POWIERZCHNIOWEJ

USTALENIA INFORMACYJNE

-  GRANICE UDOKUMENTOWANEGO ZŁOŻA MOSTKI
-  LINIE ROZGRANICZAJĄCE PAS DROGI GMINNEJ
-  NR DROGI GMINNEJ

WYRYS ZE STUDIUM UWARUNKOWAŃ I KIERUNKÓW ZAGOSPODAROWANIA PRZESTRZENNEGO GMINY ZDUŃSKA WOLA SKALA 1:10000



LEGENDA

-  GRANICA OBSZARU OBJĘTEGO PLANEM MIEJSCOWYM
-  UDOKUMENTOWANE ZŁOŻA SUROWCÓW NATURALNYCH
-  GRANICE USTANOWIONYCH TERENÓW GÓRNICZYCH
-  OBSZARY PERSPEKTYWICZNYCH ZASOBÓW SUROWCÓW MINERALNYCH WYMAGAJĄCE UDOKUMENTOWANIA
-  DOLINY STANOWIĄCE LOKALNE KORYTARZE EKOLOGICZNE
-  TERENY LEŚNE
-  TERENY ROLNE Z PRZEWAGĄ TRWAŁYCH UŻYTKÓW ZIELONYCH
-  TERENY ROLNE O NIŻSZYCH KLASACH BONTACYJNYCH
-  TERENY ZABUDOWY PRODUKCYJNO- USŁUGOWEJ SKŁADÓW I MAGAZYNÓW
-  TERENY OBJEKTÓW I URZĄDZEŃ GOSPODARKI ODPADAMI
-  ZAKŁAD ZAGOSPODAROWANIA ODPADÓW ZZO
-  DROGI GMINNE - PUBLICZNE
-  ŁÓDZKI SZLAK KONNY